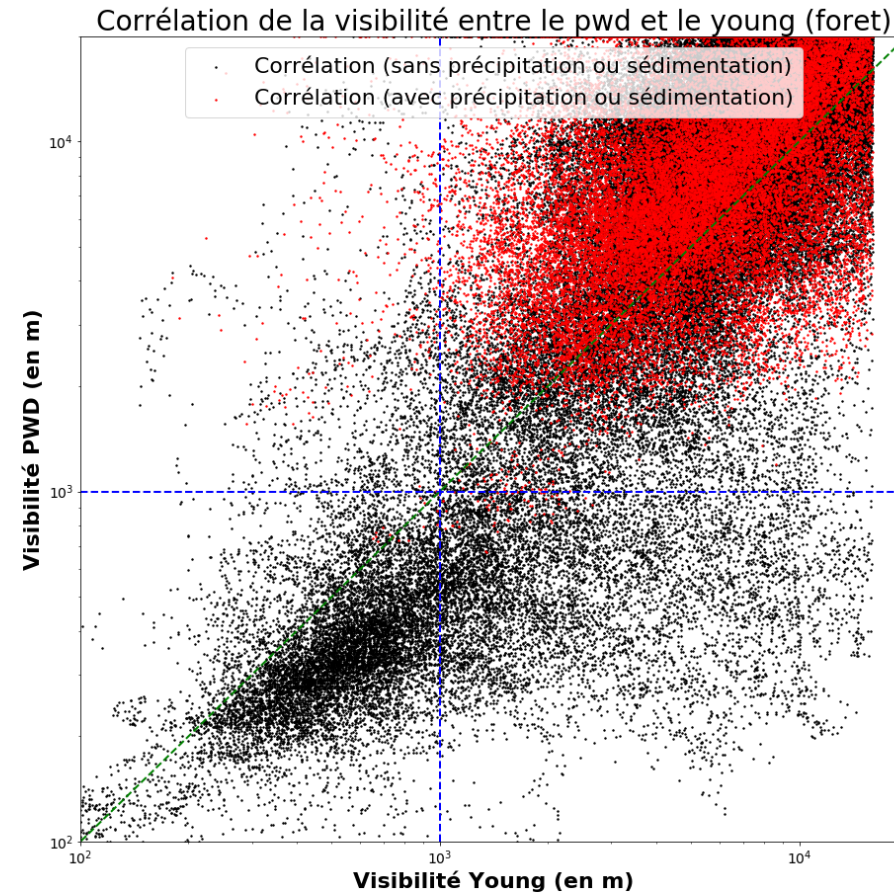
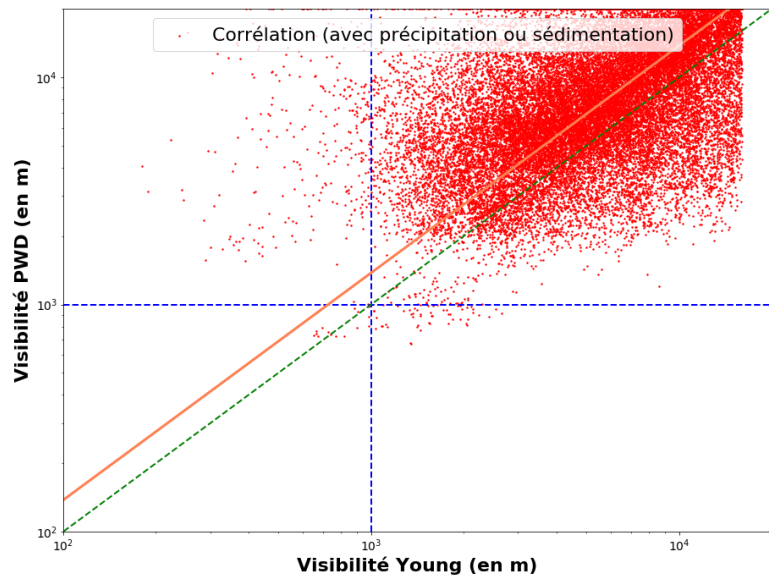
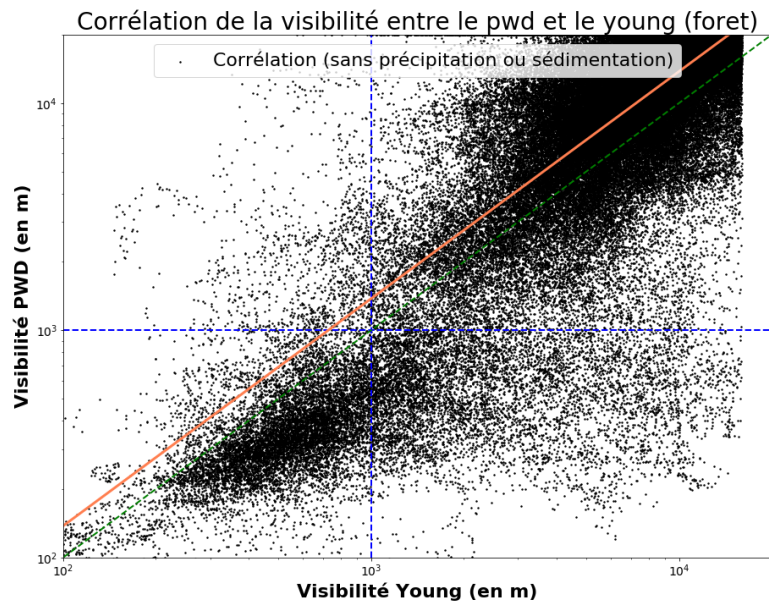






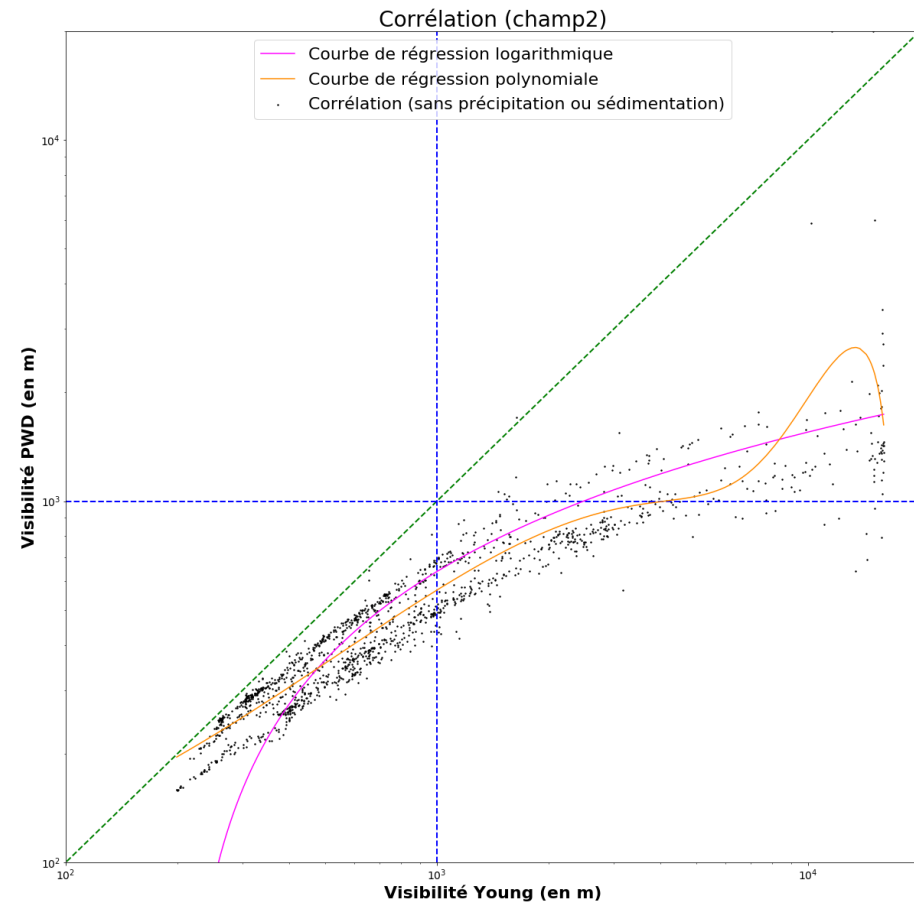
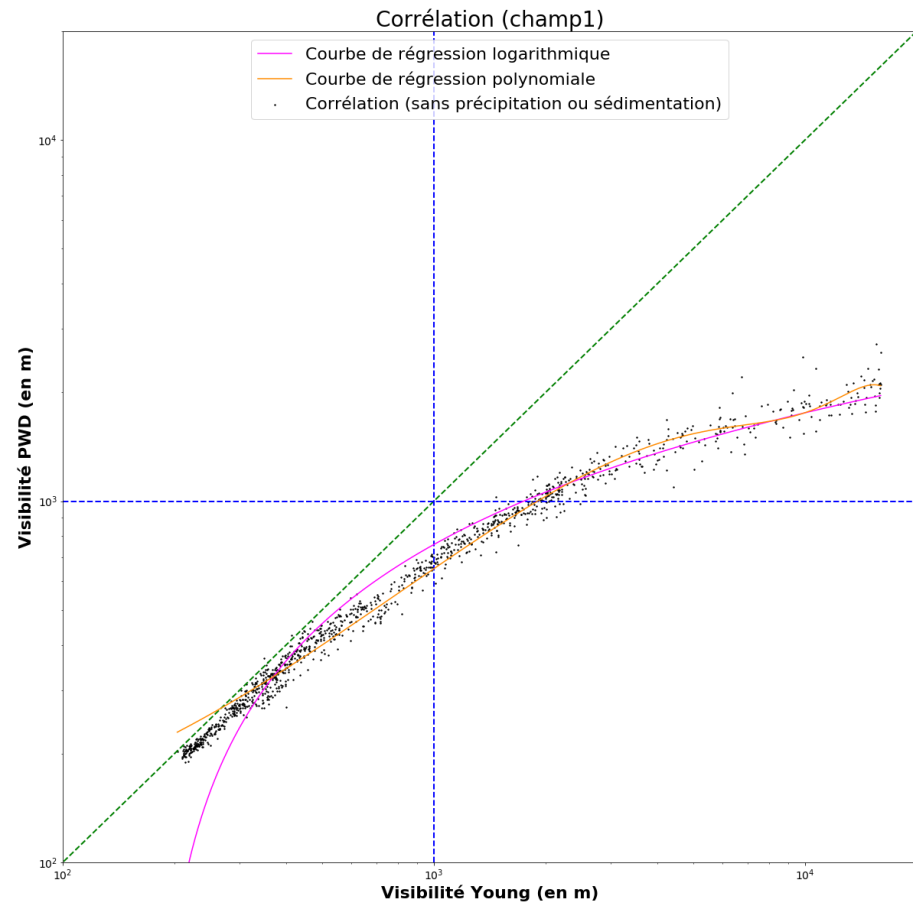
# Validation des données de visibilité (pwd vs young) Site 4bis forêt



# Validation des données de visibilité (pwd vs young)

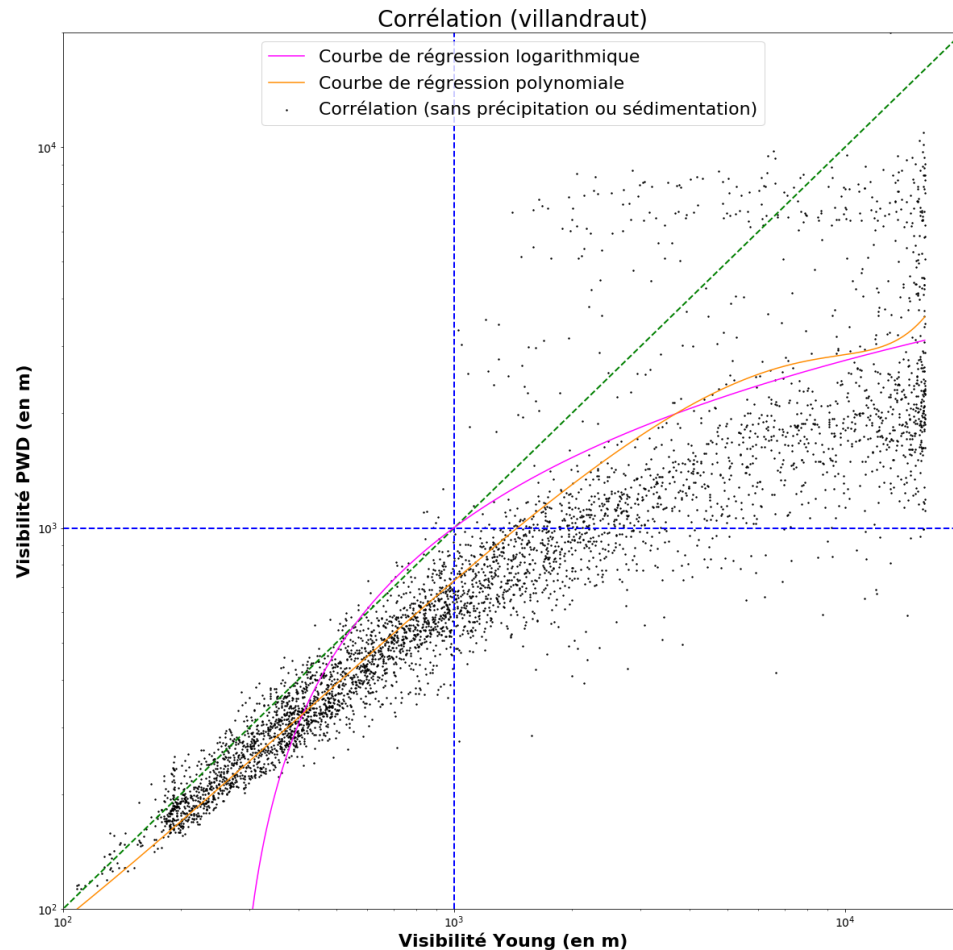
## Site 4 champs (temps sec)

(avant correction du capteur à gauche, après correction à droite)



# Validation des données de visibilité (pwd vs young)

## Site 18 Villandraut (temps sec)



- Dispersion élevée au-dessus de 1000m
- Impact sur les courbes de régression